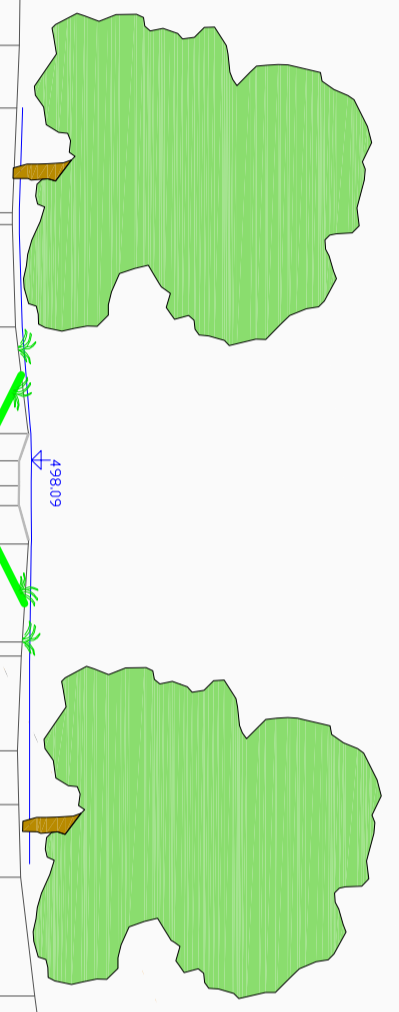


M=1:200

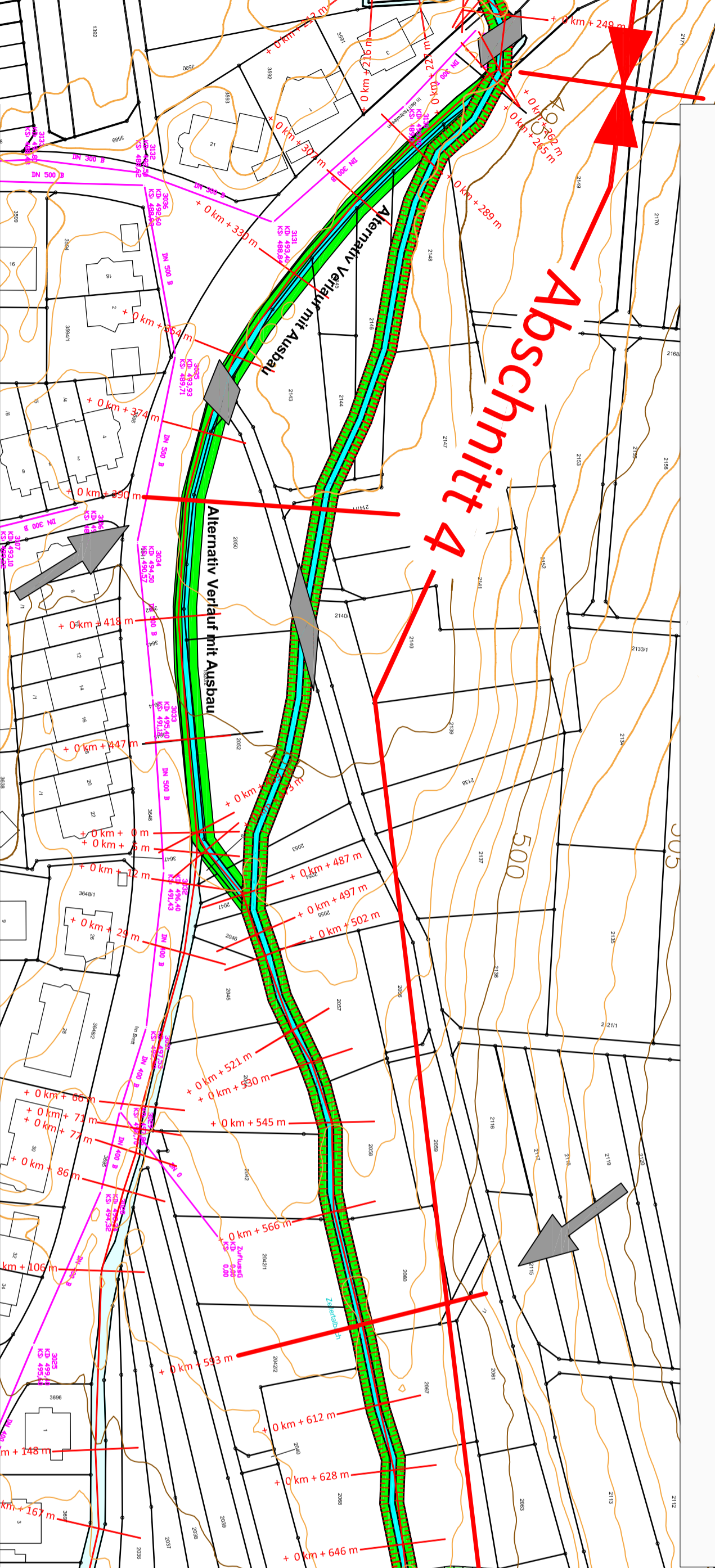
NHN=495,00m

Stationierung	m	8
496.45	-26,27	
496.45	-25,84	
496.42	-25,41	
496.05	-20,64	
497.86	-16,53	
497.76	-13,03	
497.77	-11,65	
497.20	-9,99	
497.58	-7,22	
497.58	-6,93	
497.67	-4,20	
496.01	-1,38	
497.76	-0,66	
497.76	0,00	
497.76	0,52	
496.01	1,54	
497.84	4,13	
497.82	4,61	
497.72	7,02	
497.76	8,44	
497.80	10,93	
496.17	13,50	
496.66	17,30	
496.89	18,72	
499.79	24,21	
500.51	28,42	
500.66	30,00	

Höhe m/NHN



Station + 0 km + 593 m



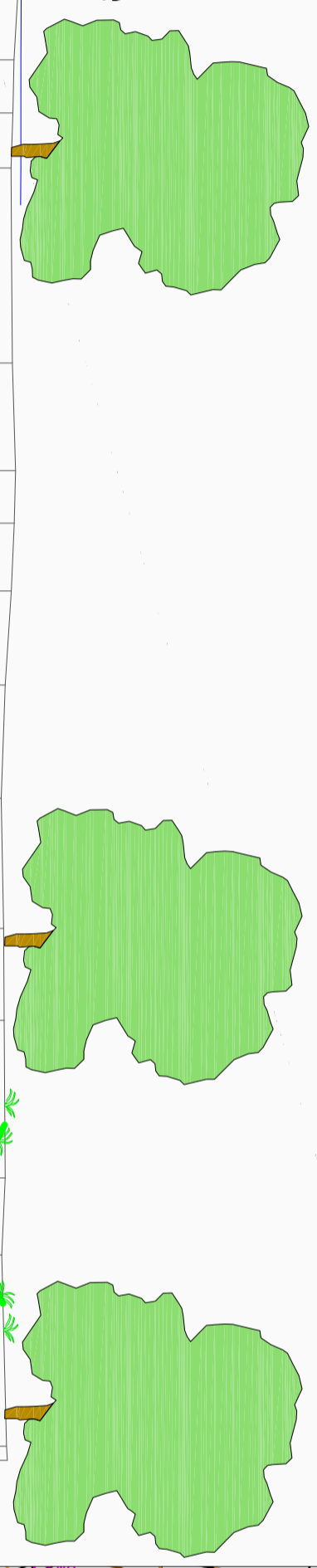
Station + 0 km + 390 m

M=1:200

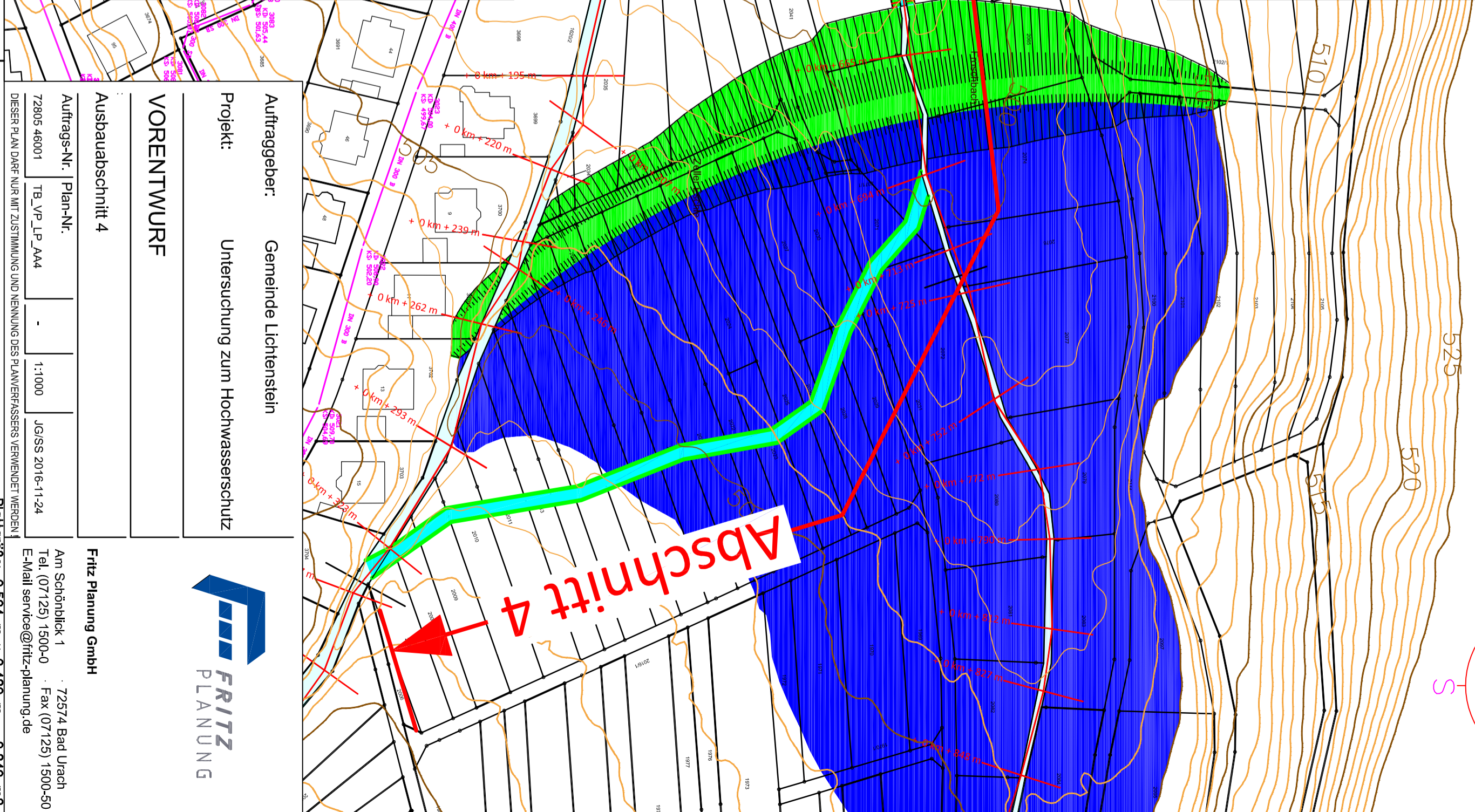
NHN=493,00m

Stationierung	m	8
494.37	-6,42	
494.19	-7,77	
494.06	-1,47	
493.99	-2,48	
493.97	-0,66	
493.91	0,49	
493.93	0,76	
493.91	1,28	
493.79	1,74	
493.57	5,17	
493.54	7,07	
493.48	8,82	
493.52	15,03	
493.62	18,40	
493.58	20,14	
493.48	22,30	
493.29	25,20	
493.17	28,90	
493.24	33,02	
493.25	35,98	
493.29	41,00	
493.18	43,45	
493.33	49,55	
493.36	50,00	

Höhe m/NHN



Alternative



Abschnitt 4

Auftraggeber: Gemeinde Lichtenstein

Projekt: Untersuchung zum Hochwasserschutz

VORENTWURF

Ausbaubereich: Abschnitt 4

Auftrags-Nr. / Plan-Nr.: TB_VP_L_P_AA4

1:1000

IG/SS 2016-11-24

DIESER PLAN DARF NUR MIT ZUSTIMMUNG UND NENNUNG DES PLANVERFASSERS VERWENDET WERDEN!

Fritz Planung GmbH

Am Schönblick 1 · 72574 Bad Urach
Tel. (07125) 1500-0 · Fax (07125) 1500-50
E-Mail: service@fritz-planung.de