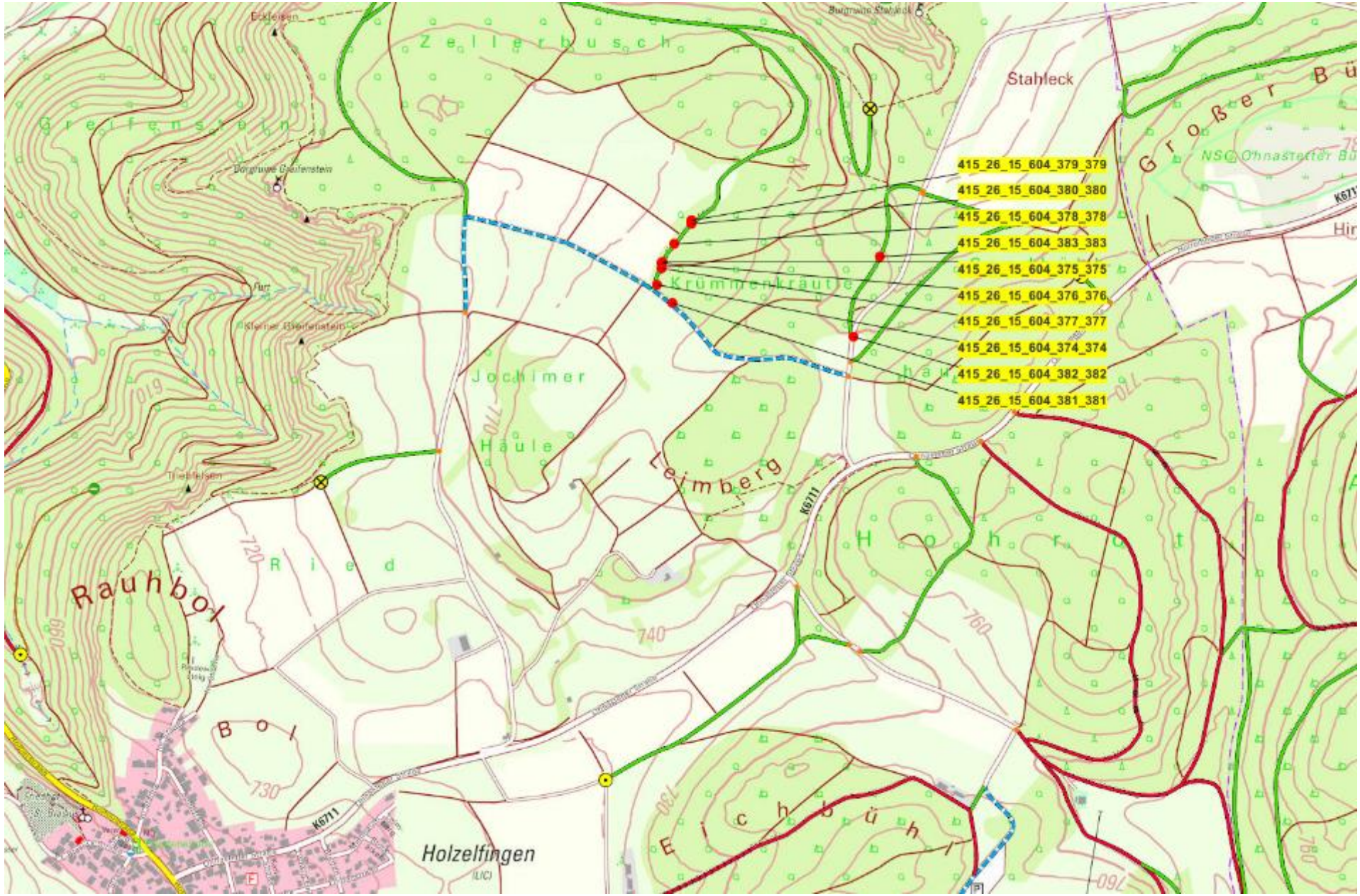
415_26_15_604_379_379
415_26_15_604_380_380
415_26_15_604_378_378
415_26_15_604_383_383
415_26_15_604_375_375
415_26_15_604_376_376
415_26_15_604_377_377
415_26_15_604_374_374
415_26_15_604_382_382
415_26_15_604_381_381
Stahleck
Zellerbusch
Greifenstein
Krümmenkraute
Jochimer
Häule
Leimberg
Rauhbol
Ried
Bol
Hohrot
Eichbühl
Großer Bü
Holzelfingen
K6711
720
740
730
760
750
770
710
610
660

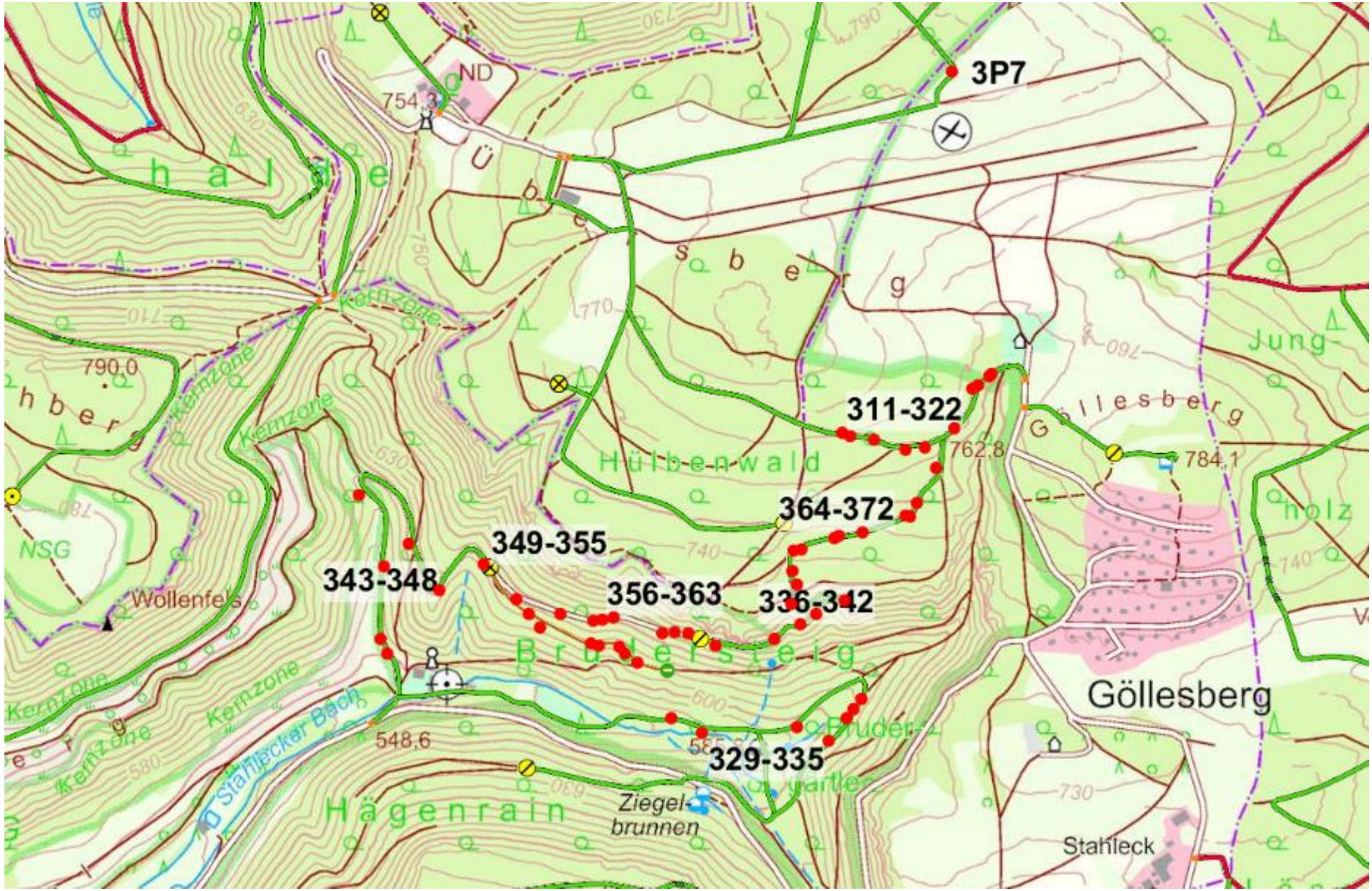
3P7
311-322
364-372
349-355
343-348
356-363
336-342
329-335
Göllesberg
Wollenfels
Stahleck
Ziegel-
brunnen
Hülbenwald
Brüelsteig
Hägenrain
Kernzone
NSG
ND
754,3
790,0
762,8
784,1
548,6
Stahlecker Bach

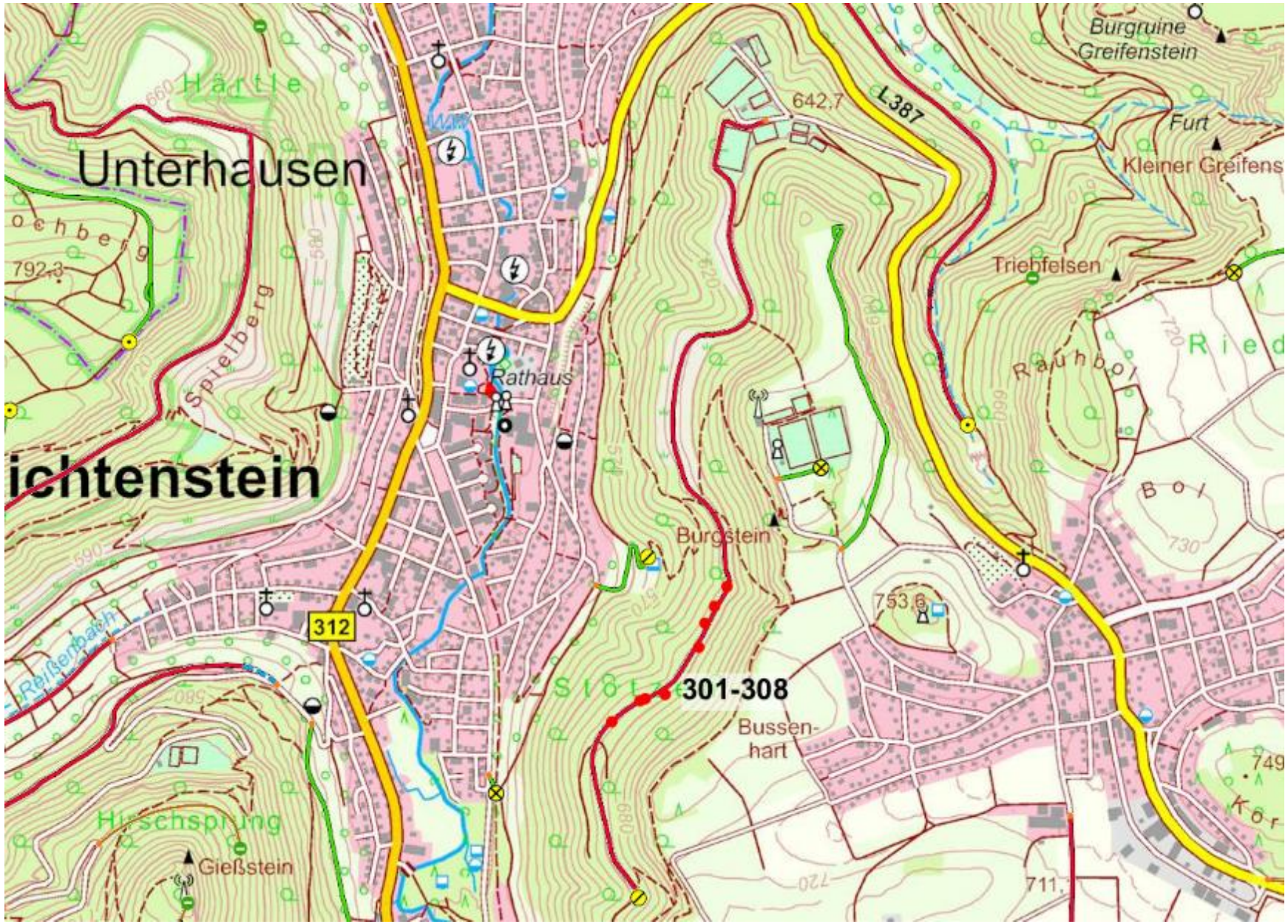
Unterhausen
ichtenstein
Burgruine
Greifenstein
Furt
Kleiner Greifens
Triebfelsen
Rathaus
Burgstein
Bussen-
hart
301-308
312
L387
642,7
753,6
711,
749
792,3
Gießstein
Hirschsprung
Spielberg
Reißenbach
Härtle
Rauhbol
Ried

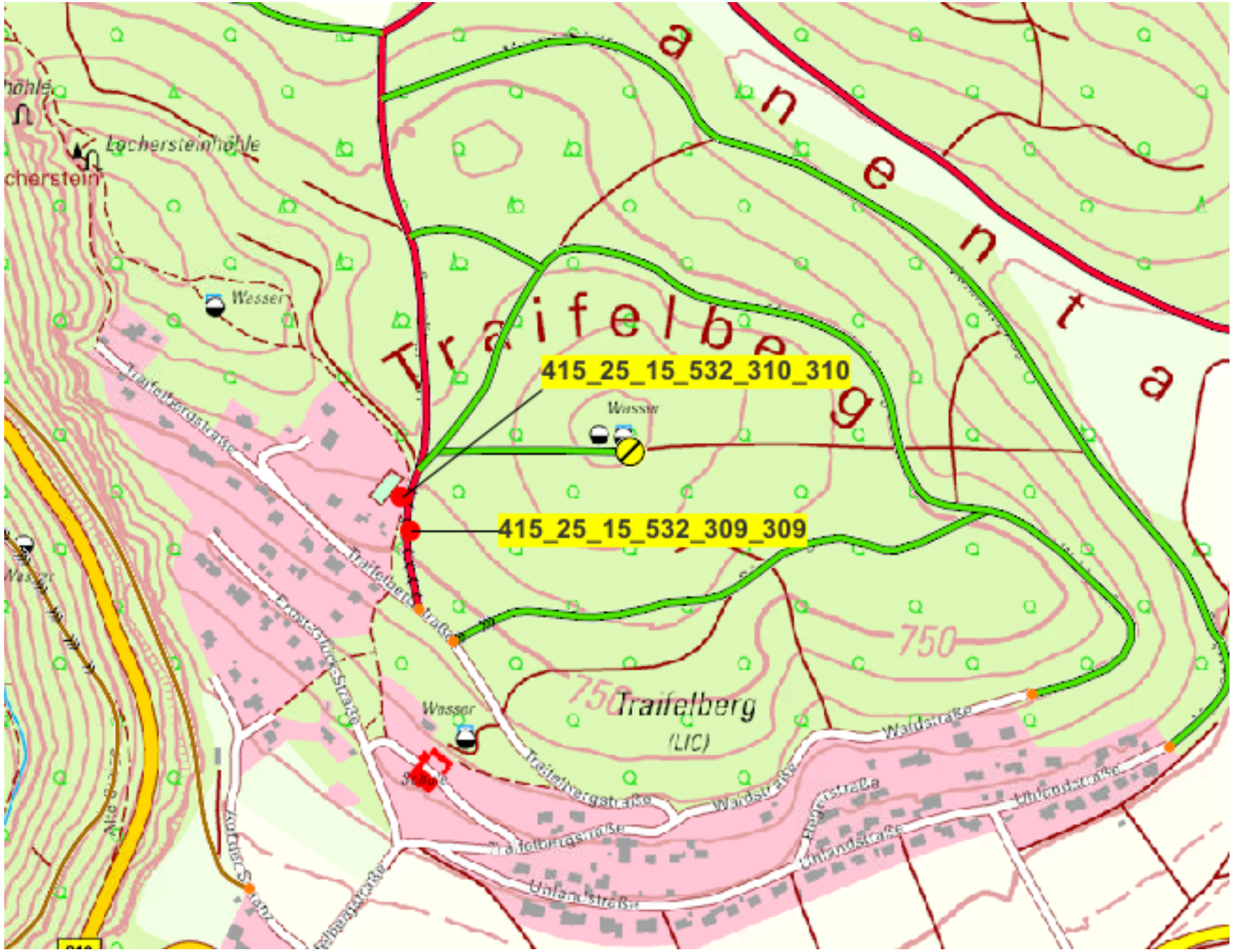
415_25_15_532_310_310
415_25_15_532_309_309
Traifelberg
(LIC)
750
Lacherstein
Wasser
Traifelbergstraße
Wandstraße
Unlandstraße

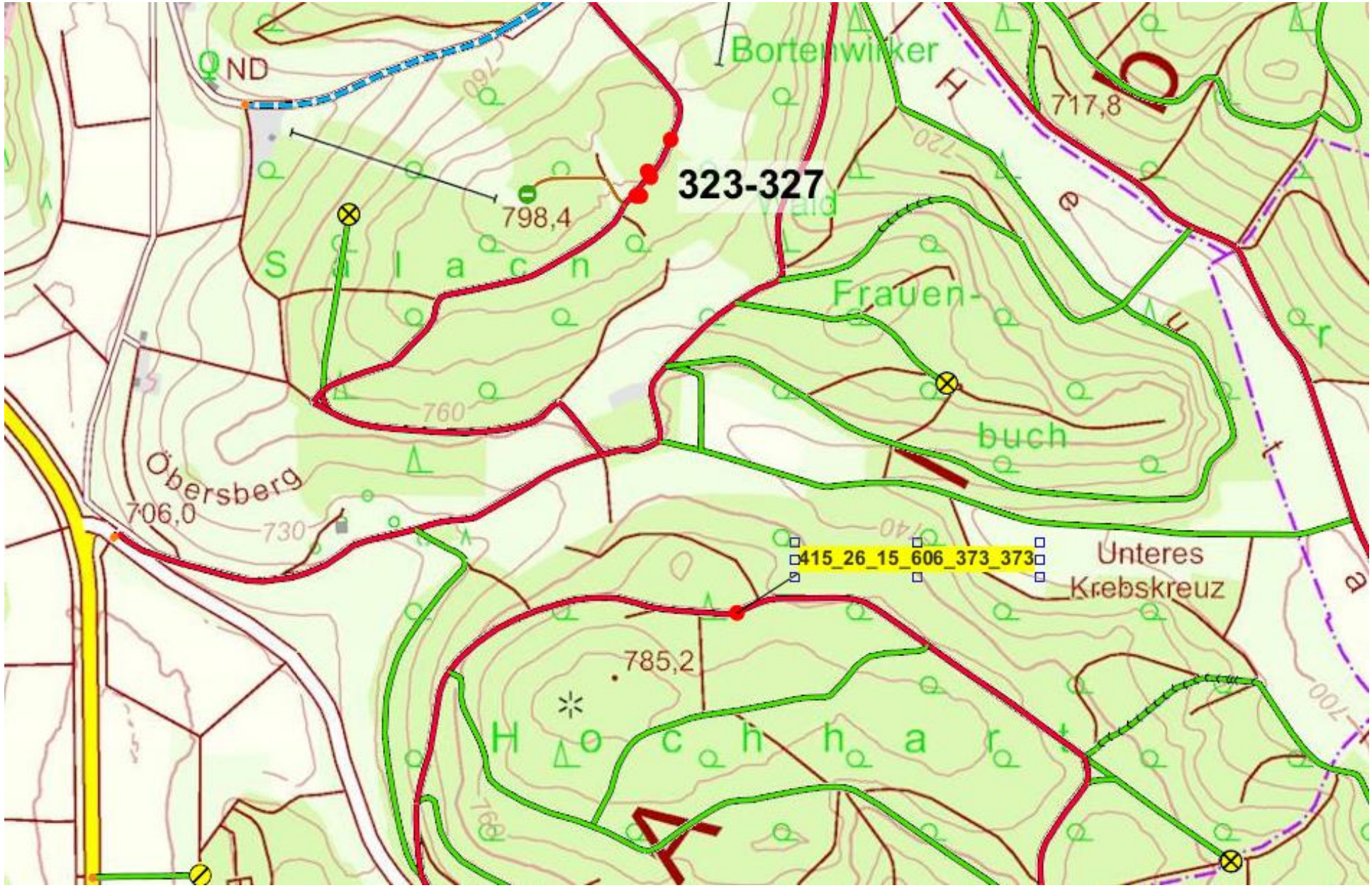
323-327
Bortenwirker
Wald
717,8
798,4
Frauen-
buch
Unteres
Krebskreuz
Obersberg
706,0
785,2
415_26_15_606_373_373